

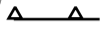



**MIEJSKOWY PLAN ZAGOSPODAROWANIA PRZESTRZENNEGO GMINY GOŁYMIN-OŚRODEK  
W GRANICACH ADMINISTRACYJNYCH GMINY GOŁYMIN-OŚRODEK** SKALA 1:1000

Załącznik Nr 11  
Obręb: Nasierowo Dziurawieniec

**OZNACZENIA**

**OZNACZENIA OBOWIĄZUJĄCE**

-  Granica obszaru objętego planem miejscowym
-  Linia rozgraniczająca tereny o różnym przeznaczeniu lub różnych zasadach zagospodarowania
-  Nieprzekraczalna linia zabudowy
-  Wymiarowanie odległości

**MNW** Teren zabudowy mieszkaniowej jednorodzinnej wolnostojącej


**RZM** Teren zabudowy zagrodowej


**WS** Teren wód powierzchniowych śródlądowych

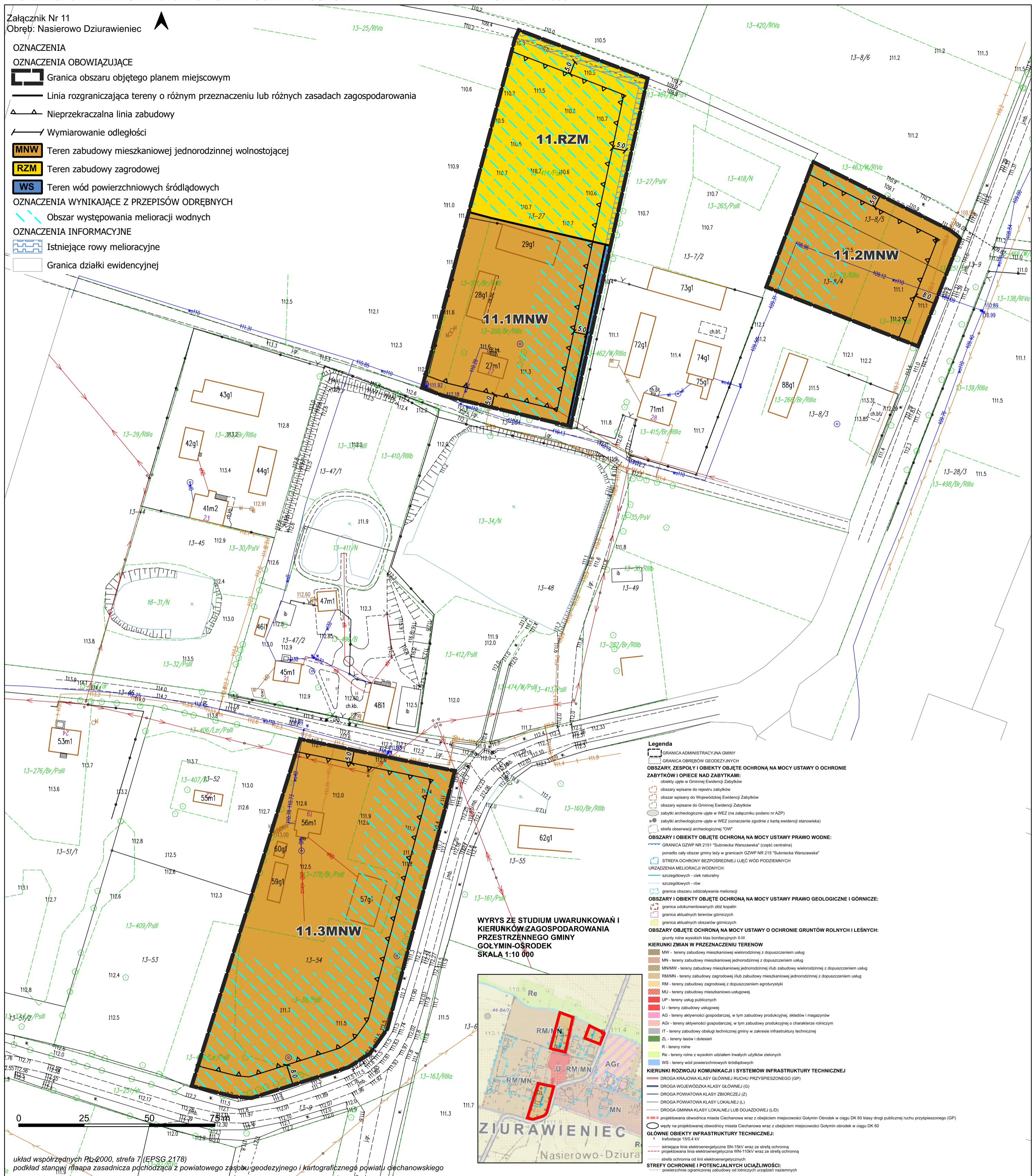
**OZNACZENIA WYNIKAJĄCE Z PRZEPISÓW ODREBNYCH**

 Obszar występowania melioracji wodnych

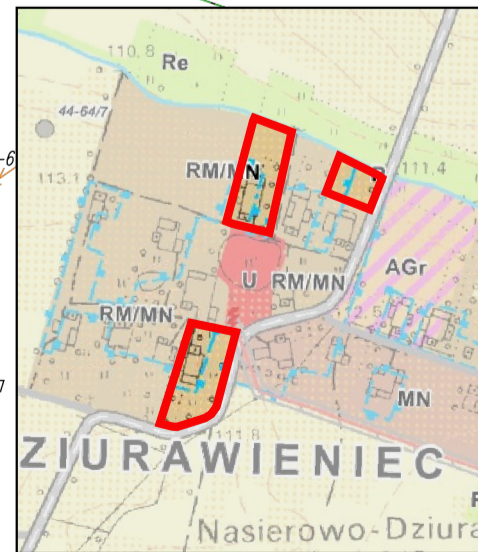
**OZNACZENIA INFORMACYJNE**

 Istniejące rowy melioracyjne

 Granica działki ewidencyjnej



**WYRYS ZE STUDIUM UWARUNKOWAŃ I  
KIERUNKÓW ZAGOSPODAROWANIA  
PRZESTRZENNEGO GMINY  
GOŁYMIN-OŚRODEK  
SKALA 1:10 000**



**Legenda**

-  GRANICA ADMINISTRACYJNA GMINY
-  GRANICA OBROTÓW GEODEZYJNYCH
- OBZARY, ZESPOŁY I OBIEKTY OBJĘTE OCHRONĄ NA MOCY USTAWY O OCHRONIE ZABYTKÓW I OPIECE NAD ZABYTKAMI:**
  -  obiekt objęty w Gminnej Ewidencji Zabytków
  -  obszar wpisany do rejestru zabytków
  -  obszar wpisany do Wojewódzkiej Ewidencji Zabytków
  -  zabytki archeologiczne ujęte w WEZ (na załączniku podano nr AZP)
  -  zabytki archeologiczne ujęte w WEZ (oznaczenie zgodnie z kartą ewidencji stanowiska)
  -  strefa obserwacji archeologicznej "OW"
- OBZARY I OBIEKTY OBJĘTE OCHRONĄ NA MOCY USTAWY PRAWO WODNE:**
  -  GRANICA GZWP NR 2151 "Subiecka Warszawska" (część centralna)
  -  STREFA OCHRONY BEZPOŚREDNIEJ UJĘĆ WÓD PODZIEMNYCH
  - URZĄDZENIA MELIORACJI WODNYCH:**
    -  szczegółowych - ciek naturalny
    -  szczegółowych - row
    -  granica obszaru oddziaływania melioracji
- OBZARY I OBIEKTY OBJĘTE OCHRONĄ NA MOCY USTAWY PRAWO GEOLOGICZNE I GÓRNICZE:**
  -  granica udokumentowanych złóż kopalni
  -  granica aktualnych terenów górnictwa
  -  granica aktualnych obszarów górnictwa
- OBZARY OBJĘTE OCHRONĄ NA MOCY USTAWY O OCHRONIE GRUNTÓW ROLNYCH I LEŚNYCH:**
  -  grunty rolne wysokich klas bonitacyjnych II-III
- KIERUNKI ZMIAN W PRZEZNACZENIU TERENÓW**
  -  MNW - tereny zabudowy mieszkaniowej wielorodzinnej z dopuszczeniem usług
  -  MN - tereny zabudowy mieszkaniowej jednorodzinnej z dopuszczeniem usług
  -  MNMW - tereny zabudowy mieszkaniowej jednorodzinnej i/lub zabudowy wielorodzinnej z dopuszczeniem usług
  -  RMN - tereny zabudowy zagrodowej i/lub zabudowy mieszkaniowej jednorodzinnej z dopuszczeniem usług
  -  RM - tereny zabudowy zagrodowej z dopuszczeniem agroturystyki
  -  MU - tereny zabudowy mieszkaniowo-usługowej
  -  UP - tereny usług publicznych
  -  U - tereny zabudowy usługowej
  -  AG - tereny aktywności gospodarczej, w tym zabudowy produkcyjnej, składów i magazynów
  -  AGR - tereny aktywności gospodarczej, w tym zabudowy produkcyjnej o charakterze rolniczym
  -  IT - tereny zabudowy obsługi technicznej gminy w zakresie infrastruktury technicznej
  -  ZL - tereny lasów i drzewostanów
  -  R - tereny rolne
  -  Re - tereny rolne z wysokim udziałem trwałych użytków zielonych
  -  WS - tereny wód powierzchniowych śródlądowych
- KIERUNKI ROZWOJU KOMUNIKACJI I SYSTEMÓW INFRASTRUKTURY TECHNICZNEJ**
  -  DROGA KRAJOWA KLASY GŁÓWNEJ RUCHU PRZYSPIESZONEGO (GP)
  -  DROGA WOJEWÓDZKA KLASY GŁÓWNEJ (G)
  -  DROGA POWIATOWA KLASY ZBIORCZEJ (Z)
  -  DROGA POWIATOWA KLASY LOKALNEJ (L)
  -  DROGA GMINNA KLASY LOKALNEJ LUB DOJAZDOWEJ (L/D)
  -   projektowana obwodnica miasta Ciechanowa wraz z odcinkiem miejscowości Gołymin Osrodek w ciągu DK 60 klasy drogi publicznej ruchu przyspieszonego (GP)
  -  węzły na projektowanej obwodnicy miasta Ciechanowa wraz z odcinkiem miejscowości Gołymin osrodek w ciągu DK 60
- GŁÓWNE OBIEKTY INFRASTRUKTURY TECHNICZNEJ:**
  -  trafilatacje 150,4 kV
  -  istniejące linie elektroenergetyczne SN-15kV wraz ze strefą ochronną
  -  projektowana linia elektroenergetyczna WN-110kV wraz ze strefą ochronną
  -  strefa ochronna od linii elektroenergetycznych
- STREFY OCHRONNE I POTENCJALNYCH UCIAŻLIWOŚCI:**
  -  powierzchnie ograniczające zabudowy od lotniczych urządzeń naziemnych

układ współrzędnych PL-2000, strefa 7 (EPSG 2178)  
podkład stanowią mapa zasadnicza pochodząca z powiatowego zasobu geodezyjnego i kartograficznego powiatu ciechanowskiego